

Inhoudsopgave

Voorwoord	3
Overzichtsk kaart	6
Toeristische tips	8
Symbolen	8
GPS-Tracks	10
De mooiste wandelingen in de Cevennen en de Ardèche	11
Wandelen in de Cevennen en de Ardèche	13
Informatie en adressen	25
Rond Ardèche en Chassezac	
1 1.30 uur Gerbier de Jonc, 1551 m	28
2 3.00 uur Lac d'Issarlès	30
3 4.15 uur Cascades du Ray-Pic	33
4 2.15 uur In de groene valleien van het Plateau d'Ardèche	37
5 1.45 uur In het dal van de Ardèche	40
6 3.15 uur In het brongebied van de Ardèche	42
7 4.15 uur Les Valadous, 1548 m	44
8 4.00 uur Mont-Aigu, 1316 m	47
9 3.00 uur Sommet des Trois Seigneurs, 1391 m	50
10 1.45 uur In het heuvelland rond Largentière	54
11 3.45 uur Naar de bedevaartskerk van St-André-Lachamp	56
12 3.15 uur Thines, een middeleeuws juweeltje	59
13 2.15 uur Dent de Rez, 716 m	62
14 3.30 uur De dorpen boven Les Vans	66
15 2.00 uur Langs de bovenloop van de Chassezac	70
16 1.30 uur In het Bois de Païolive	72
17 1.45 uur Banne – een historisch adelaarsnest	75
Op de Mont Lozère	
18 2.00 uur Boven de Vallée de l'Altier	78
19 1.45 uur Lac de Villefort	80
20 2.15 uur Le Pic Cassini, 1680 m	82
21 4.15 uur Op de Mont Lozère, 1699 m	84
22 3.30 uur Sommet de Finiels, 1699 m	87
23 2.00 uur De menhirs op de Cham des Bondons	90
24 3.15 uur Aan de voet van de Mont Lozère	93
25 2.15 uur Rocher de la Fare, 944 m	96

In de valleien van de Gardon

26	1.45 uur	Op de Corniche des Cévennes	98
27	1.15 uur	St-Jean-du-Gard: de aankomst van Robert L. Stevenson	100
28	5.00 uur	Rondblik vanaf de Mont Brion, 815 m	103
29	2.15 uur	Van de Col du Mercou rond de Mauripe	106
30	3.15 uur	In de Vallée du Gardon de St-Jean	108
31	3.00 uur	Op de Draille de la Margeride	110
32	1.45 uur	Rocher de l'Aigle, 1117 m	112
33	2.30 uur	Les Capelans: Dolmen en uitzicht op Anduze	114

Rond de Mont Aigoual en in de zuidelijke Cevennen

34	5.30 uur	Mont Aigoual	118
35	3.00 uur	De geheimzinnige Abîme de Bramabiau	122
36	2.45 uur	Op de steile berghellingen van het Massif Aigoual	126
37	2.15 uur	Van Aulas over de heuvel bij Le Vigan	128
38	3.30 uur	Rond de Pic d'Anjeau, 862 m	132
39	2.00 uur	Grotte des Demoiselles	135
40	0.45 uur	Mer de Rochers bij Sauve	138

Op de Grands Causses

41	1.45 uur	Le Truc de Balduc, 1104 m	140
42	4.30 uur	Hoog boven Ispagnac – Le Single, 1055 m	142
43	1.00 uur	Cirque des Baumes	146
44	1.15 uur	Roc du Serre en Roc des Hourtous	148
45	4.45 uur	Bergkloven bij Le Rozier	150
46	4.30 uur	Naar de Grotte de Dargilan	154
47	1.00 uur	Rotschaos van Nîmes-le-Vieux	158
48	1.15 uur	La Cavalerie	161
49	3.00 uur	Vissec aan de rand van de Causse de Blandas	164
50	3.45 uur	Cirque de Navacelles	167

Franse woordenlijst voor wandelaars 170

Plaatsnamenregister 172











Toeristische tips

Bij het gebruik van de wandelgids

De wandelbeschrijvingen bevatten, naast een korte karakterisering van de wandeling, een tekstblok met ter oriëntatie de belangrijkste informatie (in telegramstijl). Deze wordt gevolgd door een uitvoerige en gedetailleerde routebeschrijving. In de regel wordt de schrijfwijze van plaatsen, rivieren en bergen overgenomen van de Franse IGN-kaarten (Institut Géographique National), waarbij de lidwoorden van de namen aan het gebruik in het Nederlands werden aangepast. In de kleurige wandelkaartjes op schaal 1:25.000 resp. 1:50.000 is de wandelroute met rood en zijn omwegen of varianten met een stippellijn aangegeven. De kaart bevat ook belangrijke symbolen over de infrastructuur en waypoints (zie GPS-tracks, pagina 10). Uit de hoogteprofielen ziet u in een oogopslag de stijgingen, wandeltijden tussen markante plaatsen langs de route, horecagelegenheden onderweg en de totale tochtlengte. In het plaatsnamenregister zijn alle belangrijke plaatsen, startpunten en etappedoelen opgenomen.

De overzichtskaarten op pag. 6/7 en op de achterkant van het boek geven de ligging van de afzonderlijke wandelingen weer.

Symbolen

	met trein/bus bereikbaar
	horecagelegenheid onderweg
	geschikt voor kinderen
	plaats met horeca of onderdak
	bemande berghut, pension
	Gîte d'Étape / onbemande berghut, schuilhut
	toppen / bergpas, zadel
	kerk, kapel, klooster
	burcht, slot, ruïne
	picknickplaats
	uitzichtpunt
	archeologische plaats / brug
	grot
GR	Grande Randonnée, langeafstandsroute
PR	Petite Randonnée, korte rondwandeling

Zwaarte

Het merendeel van de wandelingen verloopt over voldoende gemarkeerde en goed begaanbare paadjes, paden en kleine weggetjes. Een goed oriëntatievermogen en het meemenen van een kaart is echter aan te bevelen en maken de plaatsbepaling eenvoudiger. Ook vereisen enkele wandelingen een goede conditie en een goede wandeltechniek. Bij slecht weer, vooral bij natte ondergrond, kunnen de moeilijkheden en uitdagingen aanzienlijk toenemen.

Om de zwaarte van de wandelingen beter te kunnen beoordelen zijn de nummers van de tochtbeschrijvingen met verschillende kleuren aangegeven, met de volgende betekenis:

Gemakkelijk Deze paden zijn doorgaans goed gemarkeerd, voldoende breed en niet zo steil en daardoor ook bij slecht weer relatief veilig begaanbaar en ook geschikt voor kinderen en ongeoefende wandelaars.

Tamelijk moeilijk Deze paden zijn vaker smal en kunnen over korte passages tamelijk geëxponeerd zijn, maar het gebruik van de handen is vrijwel niet nodig. Ze zijn geschikt voor ervaren wandelaars. Korte stukken kunnen hogere eisen stellen aan conditie en oriëntatievermogen.

Moelijk Deze bergpaden, beklimmingen en afdalingen zijn vaak smal en steil. Korte passages kunnen geëxponeerd of glad zijn, maar gebruik van de handen is ook hier slechts af en toe nodig. Voor deze wandelingen dient u een goede wandeltechniek, geen hoogtevrees, een goede conditie en een goed oriëntatievermogen te bezitten.

Gevaren

De meeste wandelingen volgen goed gemarkeerde paden. In de tochtbeschrijving wordt gewezen op speciale omstandigheden, zoals moeilijke passages, terrein zonder pad of geëxponeerde stukken. Mist kan in de vroege zomer en de late herfst tot oriëntatieproblemen leiden. In hoger gelegen gebieden moet men in het voorjaar vaak rekening houden met sneeuw. Vooral in de westelijke Ce-

Het Cirque de Madeleine is een van de hoogtepunten langs de Ardèche.





Naar de westelijke toppen van het Tanargue-massief

De Abbaye Notre Dame des Neiges ligt verborgen in het hoge gemengde naaldbos aan de westelijke rand van het Massif du Tanargue. Na de stichting van het klooster in 1119 leefden hier spoedig rond 35 broeders volgens de regels van de heilige Bernhard van Clairvaux hun eenzame en stille kloosterleven, waarvan tegenwoordig niet meer zo veel te merken is. Op 26 oktober 1878 hield Robert Louis Stevenson hier met zijn ezelin Modestine op zijn tocht door de Cevennen halt. Het klooster werd in 1960 voor een deel gemoderniseerd en omgebouwd tot een wijnkelder, waarin de wijnen uit de regio Gard worden verwerkt tot de huiswijn 'Notre-Dame des Neiges'. In het assortiment van de kloosterwinkel bevinden zich naast de huiswijnen ook zoete lekkernijen, thee, souvenirs en boeken. Onze rondwandeling volgt een kort gedeelte de historische route van Stevenson en buigt dan af naar de fraaie uitzichttrossen van de Sommet des Trois Seigneurs.

Dalplaats: La Bastide-Puylaurent, 1016 m.

Beginpunt: Klooster van de Abbaye Notre Dame des Neiges, 1081 m, parkeerplaats. Toegang vanaf La Bastide-Puylaurent over de D 4 naar het oosten, na ca. 2 km afslag van de D 4a.

Hoogteverschil: 310 m.

Zwaarte: Rondwandeling op brede bos- en wandelpaden, die zeer goed begaanbaar zijn, afgezien van een steil en stenig gedeel-

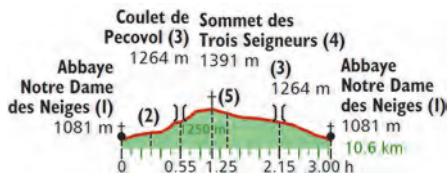
te op de klim van de Coulet de Pecovol naar de Sommet des Trois Seigneurs. Het open en onbeschutte terrein rond de top is vaak blootgesteld aan harde wind.

Eten en drinken: Onderweg geen; kleine sortering levensmiddelen en drankjes (vooral wijn) in de kloosterwinkel van de Abbaye Notre Dame des Neiges.

Kaart: IGN 2838 OT – Largentière.

Van de grote **parkeerplaats (1)** achter de wijnkelder voert een veldweg in noordelijke richting langs het grote gebouw met toiletten en groepsruimte. Dit stenige pad loopt met een matige stijging langs de bosrand. Links strekken zich in een kleine laagte vochtige weilanden uit. We volgen op dit gedeelte de GR 72, de route, die ook Stevenson voor zijn doorsteek van de Cevennen koos. Na ruim 1 km op het pad langs de bosrand volgen we het hoofdpad met

een bocht naar links, dat nu door de vochtige graslanden licht omhoog voert naar de ruïnes van het voormalige kerkcomplex **La Felgère (2)**. Vlak voor het huis slaan we rechtsaf op een brede landbouwweg, die aan de bosrand en langs





een hek licht omhoog voert naar de **Croix du Pal**. Hier verlaten we de GR 72, die verder het dal in naar St-Laurent-les-Bains voert, en volgen nu de GR 7 naar links. Het pad loopt het bos in en heeft eerst een matige stijging, maar gaat dan vlak voor de Coullet de Pecovol over in een vrij steile steenslagweg.

De top van de Rocher de la Grise.





Heerlijke rondwandeling door de Hof van Eden

Deze uitzichtrijke wandeling voert ons over paden, trappenpaden en aangename boswegen naar de schilderachtige dorpen ten zuidwesten van Les Vans. Wandelend door kersenboomgaarden, wijngaarden en tammekastanjabossen genieten we van het fantastische uitzicht op het dal van de Chassezac en over de bergkammen van de regio tot aan de Mont Ventoux aan de verre horizon.

Beginpunt: Les Vans, 182 m. Parkeergelegenheid in het centrum bij het marktplein en in de omgeving. Heenreis over de D 901.

Hoogteverschil: 410 m.

Zwaarte: Afwisselende wandeling, grotendeels op boswegen, paden, korte trappenpaden en kleine wegen. Een kort stuk voorbij Naves is vrij steil, maar goed begaanbaar en vormt geen probleem voor

mensen met hoogtevrees. Oranje-rode markering (GRP, Grand Randonnée de Pays) tot Brahic, dan wit-rode aanduiding van de GR 44 tot Les Vans. Het eerste derde deel van de route is behoorlijk blootgesteld aan de zon, voor de rest voert het door schaduwwrijk bos.

Eten en drinken: In Naves en Les Vans. In Brahic is een openbare drinkwaterkraan, die in het dorp wordt aangegeven.

We beginnen de wandeling op het marktplein van **Les Vans (1)** richting Mende (D 901), waarbij we meteen op het eind van het plein naar links op de Chemin de Naves afslaan (GRP). We wandelen rechtdoor in zuidwestelijke richting op





Betoverende blik op Naves en Les Vans op de achtergrond.

de oude verbindingsweg tussen Naves en Les Vans door een woonwijk. De weg gaat over in een rustig pad langs de rivierloop van de Bourdaric. We wandelen langs muren, tuinen en kersenboomgaarden en passeren na een kwartier een vrijstaande boerderij. Hier slaan we linksaf op een steenslagweg, die verder licht omhoog loopt langs de rivier. Het met kalkstenen geplaveide pad voert tussen muurtjes in de schaduw langs een gemetselde bron. Een kwartier na de boerderij bereiken we **Naves (2)**. Het kleine dorp is schilderachtig gelegen boven Les Vans met een fantastisch uitzicht op het dal. We volgen de markering door het dorp, langs de kerk en het gemeentehuis op een trappenpad omhoog richting Les Alauzas.

Boven Naves komen we na ruim 10 min. bij een fraai uitzichtpunt bij een rots met een sprookjesachtig uitzicht op het dorp en het dal van Les Vans. We wandelen links langs de rots. Een kort stuk

